


Le paysage devient tellement beau qu'une halte s'impose...



Derrière les imposants monts Saïansk se devine la vaste Mongolie.







Après cette magnifique pause dans la steppe sibérienne, nous repartons pour Archan. Située au pied de la chaîne des montagnes de Saïansk, dans la vallée de Tounka, à une altitude de 893 mètres, Archan est une station thermale appréciée par les curistes depuis 1920. Elle est réputée pour son air pur et ses eaux minérales dont la température varie de 11 à 45°C.



Dès l'entrée dans la ville, nous amadouons à nouveau les esprits par quelques offrandes (petits bouts de tissus accrochés aux arbres, piécettes...).



Un bon dîner nous attend au sanatorium - hôtel. Nous y passons la nuit.



Le lendemain, un petit déjeuner bien calorique (kacha et vatrouchka) nous fournira l'énergie nécessaire pour affronter le plus grand froid...



Nous commençons par la visite d'un des plus vieux datsans (temple bouddhiste) de Bouriatie.

Actuellement, quelques lamas y habitent.


Nous nous efforçons d'observer quelques règles, notamment celles de tourner tous les moulins à prières, de circuler dans le sens de la course du soleil sur le territoire du temple, dans le sens des aiguilles d'une montre à l'intérieur de ce dernier.



Depuis le datsan, nous avons une vue imprenable sur les monts Saïansk. Grandiose !



Sur le chemin des sources, un petit marché se déploie le long d'une allée de plusieurs dizaines de mètres. Les commerçants locaux proposent des vêtements ou foulards en cachemire, des objets sculptés en bois de cèdre de Sibérie, des plantes médicinales, des racines de « dronnik », fleur endémique de la région. Un miel au parfum unique et délicieux est produit à partir de cette fleur. Le visage des marchands nous rappelle que les bouriates sont les descendants des mongols.





A la première fontaine, nous découvrons une affiche mentionnant la composition en minéraux de l'eau thermale. Cette eau permet le traitement de maladies digestives, neurologiques et dermatologiques notamment. Nous longeons ensuite la rivière « Kyngarga » vers une autre fontaine. Une statue de jeune bouriate y verse sans discontinuer le précieux liquide...

« Kyngarga », mot bouriate qui signifie le « tambour du chaman », évoque le bruit du fracas de l'eau sur les pierres et la musique de ses cascades.

Nous poursuivons la balade dans une forêt de mélèzes, le long de cette rivière dont les eaux tumultueuses ne gèlent jamais.

Минеральные воды “Аршан”

По химическому составу воды Аршана принадлежат к одному типу и по классификации В.А. Александрова относятся к I классу, являясь углекислыми высококонцентрированными кремнистыми маломинерализованными сульфатно-гидрокарбонатными магниевыми-кальциевыми. Общая минерализация в пределах 2,4-4,4 г/л. Содержание растворенной углекислоты в зависимости от температуры источника в скважинах от 1,4 до 2,4. Общая газонасыщенность от 3 до 11,5 г/л на устьях при изливе. В газовом составе преобладает углекислый газ, составляя около 99 объемных процента. Минеральные воды имеют широкий диапазон от холодных с температурой 11-13⁰С до горячих (45⁰С). Курортом используются минеральные воды всех температурных градаций: горячие с температурой 43-44⁰С, теплые 9-23⁰С и холодные 12-16⁰С. Активная реакция РН минеральных вод слабкокислая от 6,0 до 6,3. Формула химического состава по М. К. Курлову и Э. Э. Картегену:







La promenade est magnifique mais le temps presse et nous devons rebrousser chemin. Cinq heures de route jusqu'à Irkoutsk nous attendent.





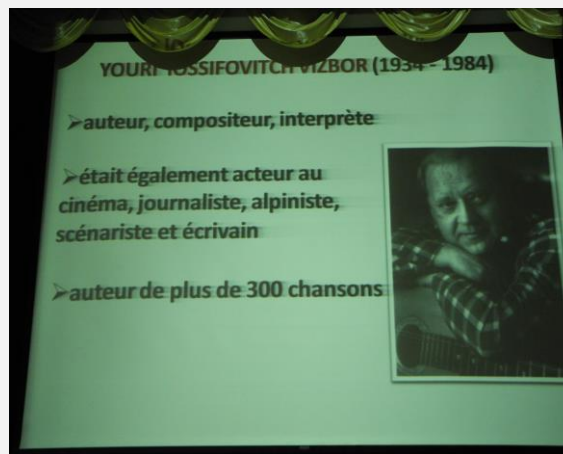
Le lendemain, la dernière visite prévue nous mène au centre équestre des Tikhomyrov. Nous parcourons les écuries. La visite s'achève par une courte promenade à cheval pour chacun d'entre nous.

Une collation nous attend au lycée. Nous y rencontrons une dernière fois les élèves francophones.





Nous avons pris le temps de répéter et c'est un petit concert que nous offrons aux lycéens russes venus l'écouter : piano classique et chansons françaises sont au programme.



La rencontre s'achève par une magnifique chanson chantée en russe par toute l'assistance.



La veille du départ, pour ceux qui ont la chance de revoir le Baïkal, le soleil est au rendez-vous. Une grande partie du lac a dégelé depuis la semaine passée. Nous admirons la féerie des couleurs et le reflet argenté des eaux du lac.

Il est enfin possible de contempler la rive opposée et la majestueuse chaîne de montagnes « Khamar-Daban » dont les hauts sommets atteignent plus de deux mille mètres.



Ces montagnes ceignent entièrement l'horizon en une corolle bleutée. Le Baïkal resplendit de beauté sous le soleil, offrant au regard une eau bleue miroitante bordée d'une glace éblouissante.



Certaines fissures sont nettement visibles. Les aéroglisseurs sont de sortie, parcourant en toute sécurité le lac en dégel.







Pour la dernière soirée, nous sommes invités au théâtre dramatique d'Irkoutsk. Dernière immersion en langue russe, dernier et vibrant instant de partage avec nos amis russes. Un grand merci à eux pour les moments inoubliables que nous avons vécus...



Et nous voici revenus chez nous, quelque peu fatigués mais enchantés de notre aventure.



Carnet de voyage réalisé par :
Claude Castaing Maudinet
Emmanuel Gallwitz